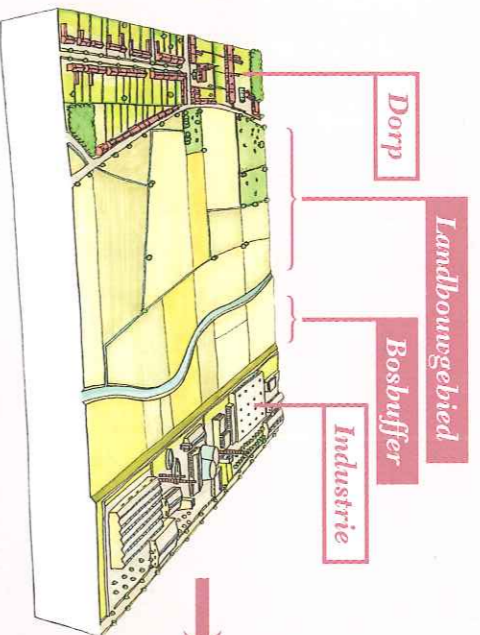
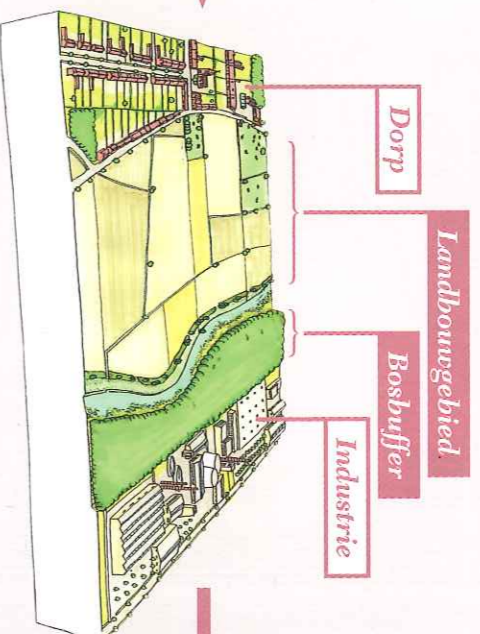


3

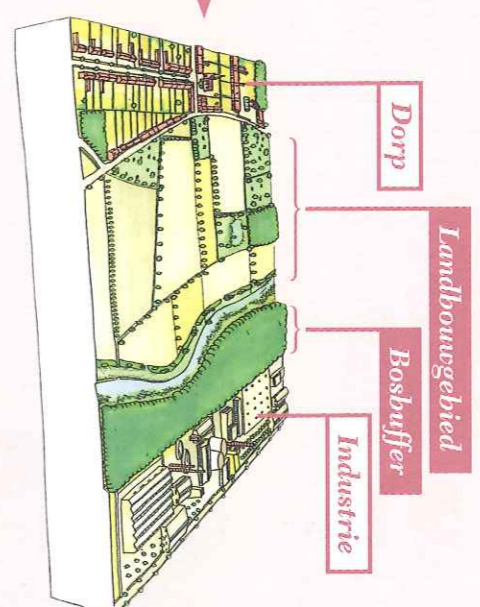
ECO²: BIJKOMENDE BUFFERING IN DE GENTSE KANAALZONE



Beeld van een **koppelinggebied vandaag**:
Een woonkern met een industriezone waartussen zich het koppelinggebied bevindt.



Beeld van een **koppelinggebied** na inrichting van een **groene buffer** door de overheid.



Beeld van een **koppelinggebied** na inrichting van een **groene buffer** door de overheid en na **bijkomende buffering** in het landbouwgebied (ECO²)

■ WAT?

In de vorige nieuwsbrief kon u lezen hoe de koppelinggebieden de komende jaren worden ingericht als bos, park, natuur- of landbouwgebied. De koppelinggebieden zorgen voor een buffer tussen de woonzones en de bedrijfvenzones.

De **natuur- bos- en parkzones** worden door de overheid ingericht.

Voor de **landbouwzones** in de koppelinggebieden ligt dit anders. Deze akkers en weilanden zijn en blijven in gebruik bij **landbouwers**. Ook zij kunnen een rol spelen bij de buffering. Landbouw kan immers worden gecombineerd met het aanplanten van bomen en struiken op de perceelstranden. Op die manier worden **de dorpen bijkomend gebufferd**.

Het project ECO² vertrekt van de idee dat landbouwers in ruil voor de verwachte landschapsbouw een billijke vergoeding krijgen. Er zijn subsidies van het Vlaamse gewest en de gemeenten, maar ook bewoners en bedrijven kunnen een duit in het zakje doen. **Bewoners en bedrijven** zijn immers vragende partij voor een leefbare kanaalzone. Daarom zal de Vlaamse Landmaatschappij (VLM) een landschapscampagne opstarten met steun van de gemeente Evergem, de Stad Gent en het Havenbedrijf. Bedrijven, bewoners, lokale verenigingen en scholen worden uitgenodigd om mee te helpen door initiatieven (bv. fietstocht, barbecu) op touw te

zetten. (Een deel van) de opbrengst kan geschonken worden aan het landschapsfonds.

Landbouwers die bomen planten en onderhouden krijgen dan uit dit fonds een vergoeding naar werk.

■ WAAR?

De bomen en struiken worden aangeplant op de perceelstranden van landbouwzones in:
• de koppelinggebieden ten zuiden en ten noorden van Rieme
• het koppelinggebied ten noorden van Doorrzele
• de koppelinggebieden ten zuiden en ten noorden van Desteldonk

■ AGENDA

- Tot maart 2010: opmaak landschapsplan met de landbouwers (landbouwers geven aan waar ze extra bomen kunnen planten)
- april 2010: start campagne: voorstelling project ECO² en landschapsplan van de landbouwers aan bewoners, lokale verenigingen en bedrijven en verzamelen sponsorinitiatieven
- April-september 2010: initiatieven om fonds te sponsoren
- Eind oktober 2010: eerste plantactie ECO²

WERK MEE!

Wensen u, uw bedrijf of uw vereniging mee te helpen aan het landschapsfonds door zelf iets te organiseren? Of schenkt u graag een deel van de opbrengst van een bestaand evenement aan het landschapsfonds? Geef dan een seintje aan Sylvie.Fosselle@vlm.be. Wij bespreken graag uw voorstellen.



■ MEER INFO:

Sylvie Fosselle
Vlaamse Landmaatschappij
Ganzendries 149
9000 Gent
Tel. 09 244 85 45
Sylvie.Fosselle@vlm.be
www.ecokuwaat.be



4

GELUIDSSCHERMEN EN BEPLANTING LANGS SPOORLIJN L55 GENT-ZELZATE

Vlaamse Overheid
Plaatsen van geluidsschermen
2.152 miljoen euro
Einde : augustus 2009

Sinds enkele maanden staan er geluidsschermen langs een deel van spoorlijn L55 Gent-Zelzate: nl. van Langerbruggestraat tot net voorbij Eislo. Zij kwamen er na een uitgebreid geluidsonderzoek. Om reflectie van geluid van de R4 en van L55 uit te sluiten, werden de geluidsschermen langs de westelijke kant van L55 langs beide zijden voorzien van absorberend materiaal. De schermen langs de oostelijke kant van L55 zijn enkel langs de kant van het spoor voorzien van een absorberend materiaal.

Nu de geluidsschermen er staan, zijn ook de beplantingen langs de spoorlijn uitgevoerd (van de Ringvaart tot het ovaal van Wippegem).

■ MEER INFO:

Frank Verdoodt – Departement MOU
Afdeling Maritieme Toegang – Gentse Kanaalzone
Motorstraat 109
9000 Gent
09/250.57.25
Frank.verdoodt@mow.vlaanderen.be